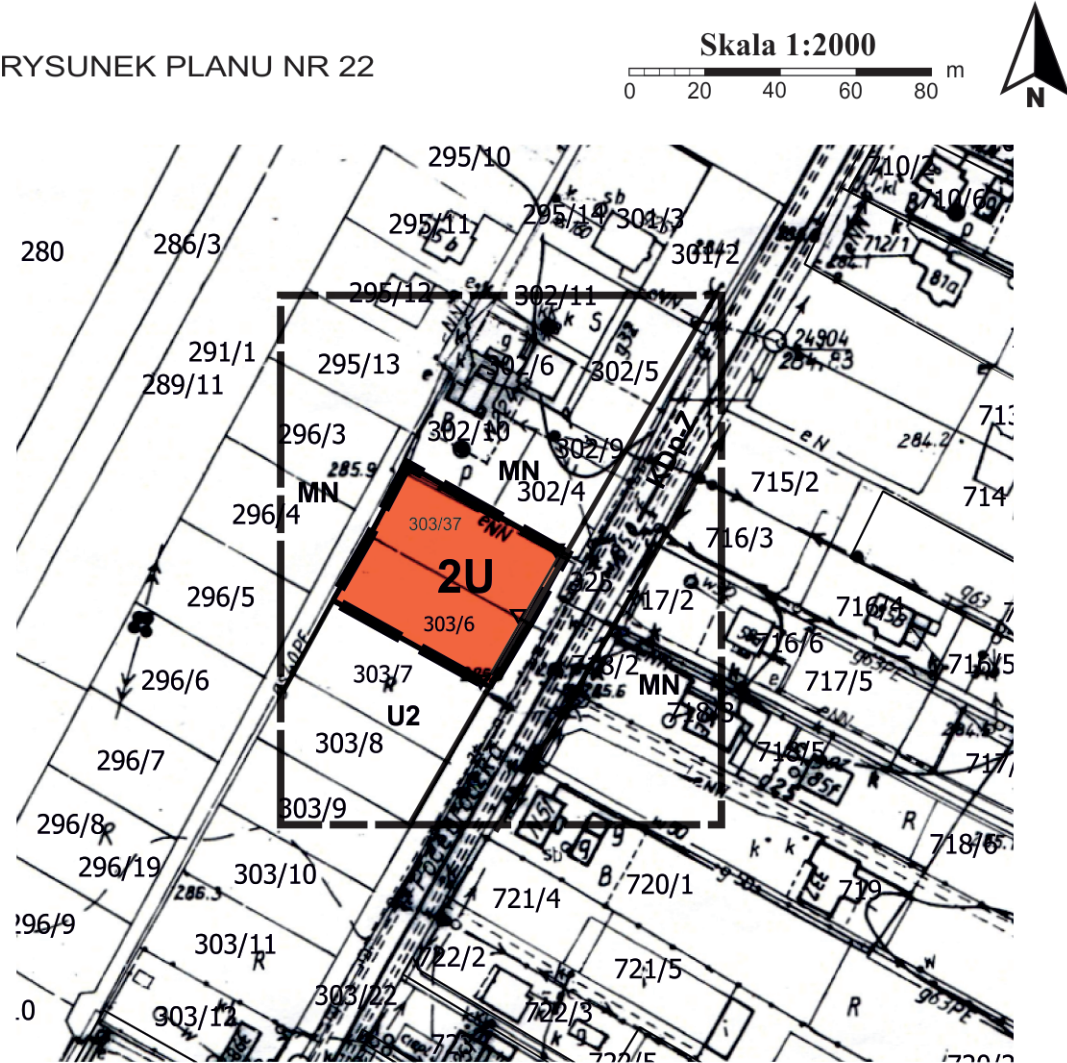


ZMIANA MIEJSCOWYCH PLANÓW ZAGOSPODAROWANIA PRZESTRZENNEGO W GMINIE CHEŁMIEC

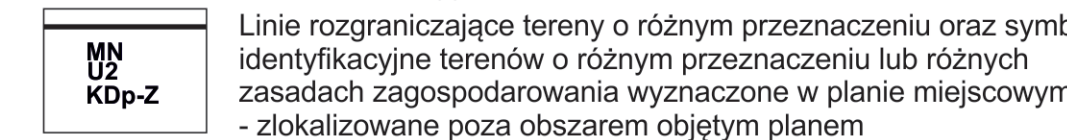
Wieś Świniarsko, działka nr 303/6 i część działki nr 303/5 (po podziale nr 303/37)

RYSUNEK PLANU NR 22

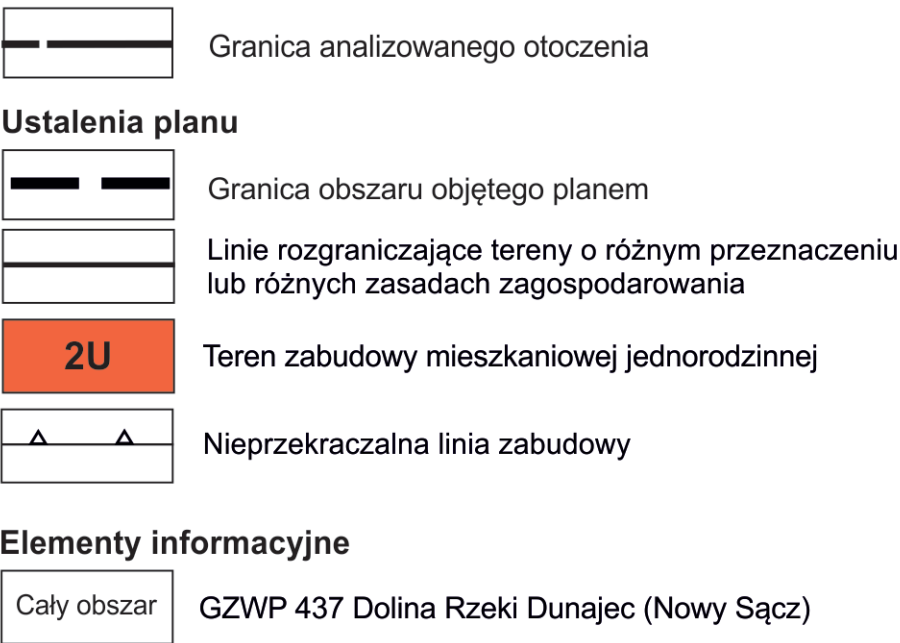


Źródło pochodzenia mapy: państwowy zasób geodezyjny i kartograficzny prowadzony przez Starostę Nowosądeckiego.  
Układ współrzędnych mapy ETRS89/POLAND CS 2000 ZONE 7 ID EPSG: 2178

Oznaczenia inne informacyjne



LEGENDA



Wrys ze studium uwarunkowań i kierunków zagospodarowania przestrzennego gminy Chelmech uchwalonego uchwałą nr XV/294/2020 Rady Gminy Chelmech z dnia 20.01.2020r. z późn. zm.

